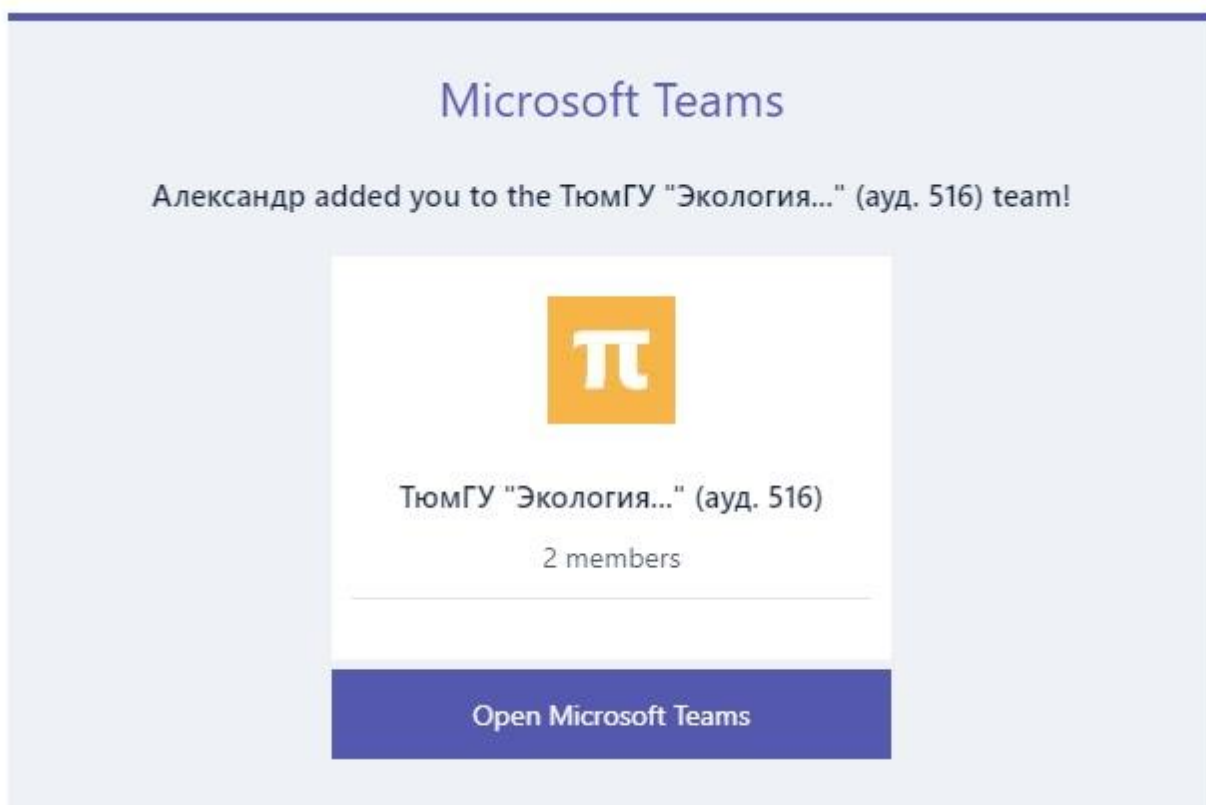



ИНСТРУКЦИЯ ПО УЧАСТИЮ В ОНЛАЙН-РАБОТЕ КОНФЕРЕНЦИИ

1. Отправить email и ФИО с темой письма «Экология online» на sha9111@gmail.com. Согласно программе конференции, выберите аудиторию (501 и/или 516) и укажите ее номер в письме.
2. Вы получите письмо со ссылкой на трансляцию в Microsoft teams, такого формата:




3. Нажмите «Open Microsoft teams», откроется новое окно для входа.

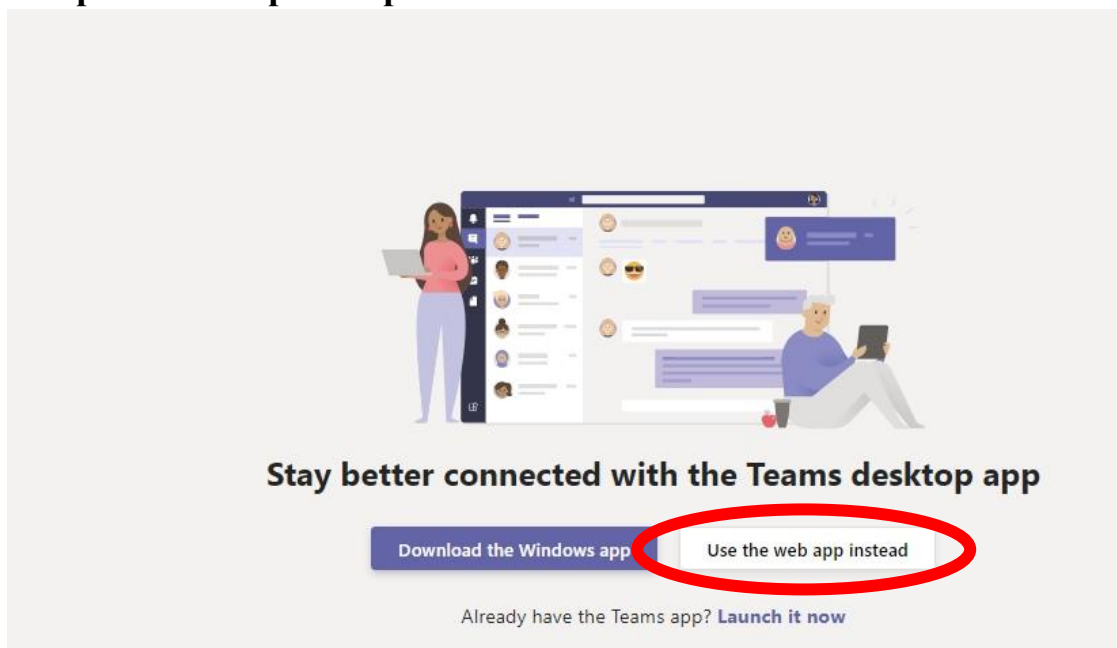
4. На этой странице нажмите «Отправить код»/ «Send key».



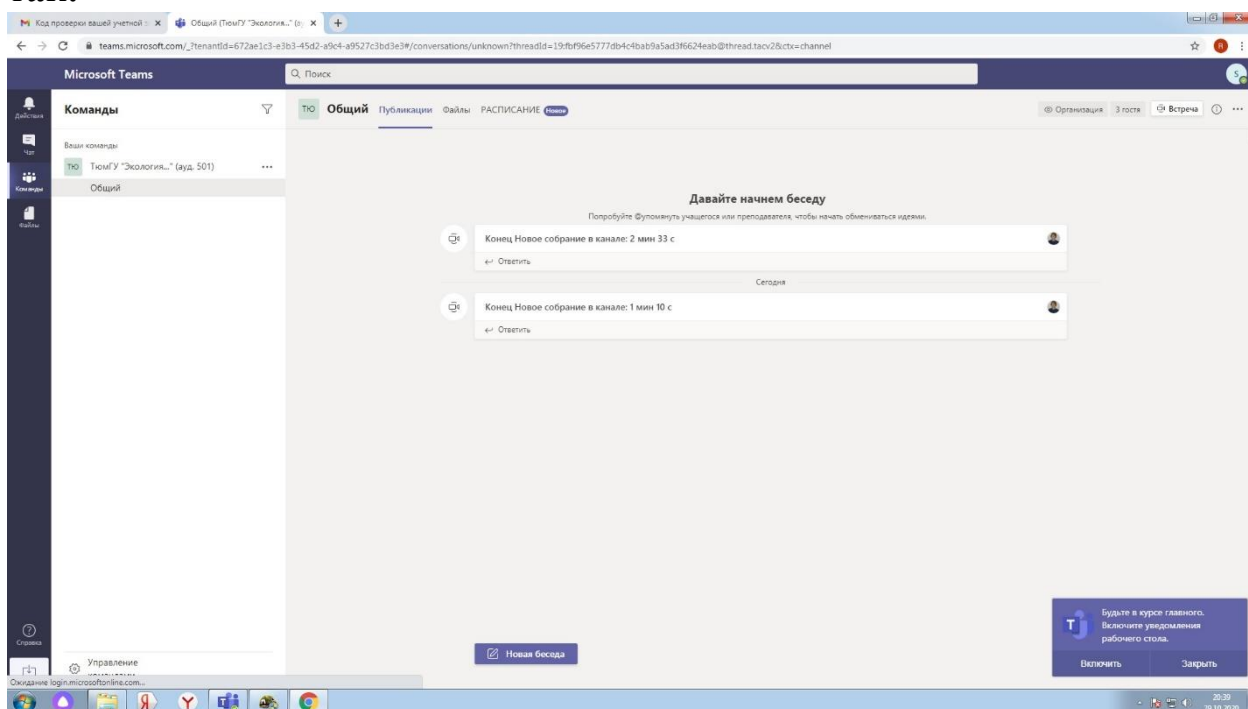
5. Вам на почту придёт второе письмо с кодом, который необходимо ввести в поле ввода. Это выглядит так:



6. Затем окно обновится; после этого нужно **ОБЯЗАТЕЛЬНО!!!** выбрать веб-версию приложения.



7. Снова обновляется страница и Вы видите окно конференции. Вот так:



8. Чтобы увидеть расписание заседаний в аудитории нажмите сюда:

The screenshot shows a Microsoft Teams meeting interface. The 'РАСПИСАНИЕ' (Schedule) tab is highlighted with a red circle and an arrow. A red arrow also points to a right-pointing arrow icon in the left sidebar. The main content area displays a meeting titled 'Системы расселения и освоения территории (ландшафтная археология)' with a list of speakers and topics.

Системы расселения и освоения территории (ландшафтная археология)

11 октября 2020 г. 11:12

Кураторы: Шарпов Денис Вячеславович, Костомаров Владимир Михайлович, Татауров Сергей Филиппович

Время первой сессии: 10:00 – 11:30

- Костомаров В.И. (ТюменЦ СО РАН, Тюмень) – Особенности геоданных как исторического источника.
- Быков Н.И., Глебова Е.Б., Сергеев И.С. (ИВЭП СО РАН, Барнаул) – Ландшафтные закономерности расселения человека в Юго-Восточном Алтае по археологическим данным.
- Булакова Е.А., Костомаров В.М. (ИИИА УрО РАН, Екатеринбург) – Система расположения памятников эпохи бронзы в долине реки Карагайлы–Арт (Южный Урал).
- Перескоков М.Л., Санников П.Ю., Шумиловских Л.С., Мингалев В.В., Мингалев М.К., Козьякова П.С. (ЛПНИУ, Пермь) – Выявление сезонно используемых поселений географическими методами.
- Крестовников К.Ю. (ТюменЦ, Тюмень) – Ландшафт и структура заселения Приобьенья в XVI–XVIII вв.: проблемы интерпретации источников.
- Селин Д.В., Чемакин Ю.П. (ИАЭТ атмосферной СО РАН, Новосибирск) – Сырьевые стратегии гончаров кулайской культуры (Сургутское Приобье, Барсова гора).

Кофе-брейк: 11:30 – 12:00

Время второй сессии: 12:00 – 13:30

- Косорукова Н.В., Кулькова М.А., Гимранов Д.О., Саблин М.В., Дудничева В.А., Гринина Т.С. (ЧГУ, Череповец) – Система расселения и хозяйственная модель в эпоху каменного века в бассейне озера Воже (север Вологодской области).
- Шаляхов Е. Г. ("Замок Шереметева", Юрмино) – Стоянка Полянская V в Марицком Поволжье: новые материалы.
- Идрисов И.А., Борисов А.В. (Институт геологии Дагестанского ФИЦ РАН, Махачкала) – Земледельческие террасы – каркас системы расселения Восточного Кавказа.
- Бунин Д.С., Холлова О.С., Панин А.В., Млыщенко С.М. (ОГБОУ ВО ВлГУ, Владимир) – Окружающая среда античного Танаиса: опыт комплексного, междисциплинарного исследования.
- Третьяков Е.А. (ТюменЦ, Тюмень) – К вопросу о пространственной адаптации коллективов развитого средневековья в Зауралье.
- Татауров С.Ф. (ИАЭТ СО РАН, Омск) – Территориально–хронологические аспекты

9. Чтобы увидеть полное расписание нажмите сюда.

Если возникли проблемы с присоединением или есть вопросы, пишите мне – Александр Зеленков qvimen@hotmail.com

Тестовая трансляция начнется 2 ноября с 10:00 по Тюменскому времени. Вы можете узнать, как задавать вопросы и включать свою презентацию.